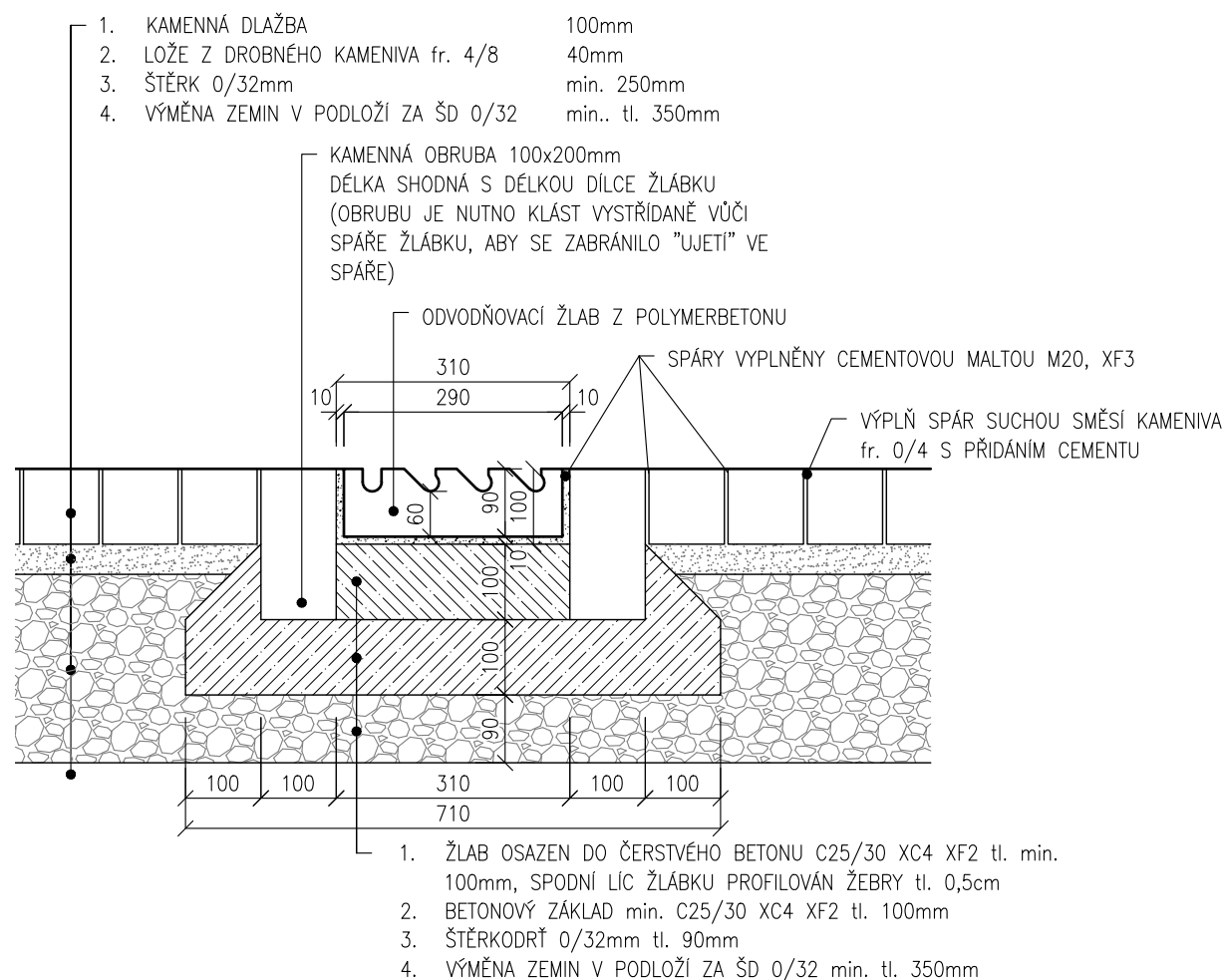


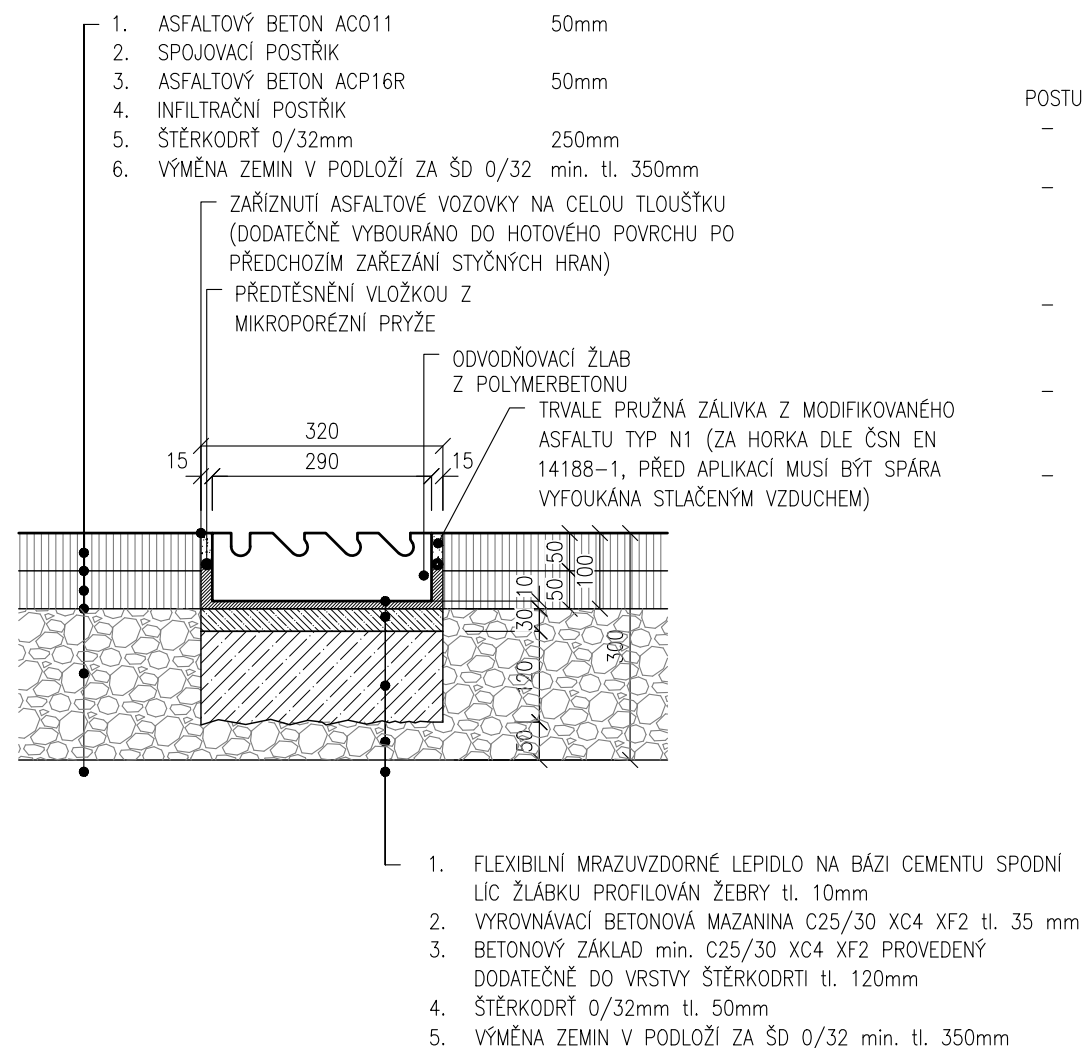
DETAIL ULOŽENÍ V KAMENNÉ DLAŽBĚ

M 1:10



DETAIL ULOŽENÍ V ASFALTOVÉM BETONU

M 1:10




POSTUP ULOŽENÍ ŽLÁBKU:

- DO ASFALTOVÉ CESTY BUDE DO HLOUBKY 250 mm VÝŘÍZNUTÝ A ODEBRANÝ PÁS ŠÍŘKY 320 mm
- NA DNO BUDE VYBETONOVÁN ZÁKLAD PRO ŽLAB ZE ZAVLHLÉ BETONOVÉ SMĚSI A ZHUTNÍ SE NA VÝŠKU 130 mm POD NIVELETU CESTY (MIN. C25/30 XC4 XF2 ULOŽENÝ DO VRSTVY ŠTĚRKODRTI)
- VYROVNÁVACÍ BETONOVÁ MAZANINA (C25/30 XC4 XF2) ZAHLAZENÁ DO NIVELETY ŽLABKU I S PŘÍČNÝM SKLONEM SHODNÝM S PODÉLNÝM SKLONEM CESTY – 100 mm POD NIVELETU CESTY
- ULOŽENÍ ŽLABKU DO FLEXIBILNÍ MRAZUVZDORNÉ HMOTY NA BÁZI CEMENTU TAK, ABY LÍCOVAL S ASFALTOVÝMI HRANAMI ZÁŘEZU A BYL V JEHO OSE
- SPÁRA MEZI ŽLÁBEK A SEŘÍZNUTÝM ASFALTEM BUDE PO OBOU STRANÁCH VYPLNĚNA PRUŽNOU ZÁLIVKOU Z MODIFIKOVANÉHO ASFALTU TYPU N1 (ZA HORKA DLE ČSN EN 14188-1). PŘED APLIKACÍ MUSÍ BÝT SPÁRA VYFOUKÁNA STLAČENÝM VZDUCHEM.

D.1.2 FÁZE 3

SOUŘADNICOVÝ SYSTÉM : S-JTSK
VÝŠKOVÝ SYSTÉM : B.p.v.

VEDOUCÍ PROJEKTANT - HIP	ING. PETR BIJOK			
ZODPOVĚDNÝ PROJEKTANT	ING. JIŘÍ VÍTEK			
VYPRACOVAL	ING. ARCH. MICHAELA VACKOVÁ, PH.D.			
KONTROLOVAL	ING. ARCH. MICHAELA VACKOVÁ, PH.D.			
KRAJ / KATASTRÁLNÍ ÚZEMÍ	JIHOMORAVSKÝ / ŠTÝŘICE			
OBJEDNATEL, INVESTOR	STATUTÁRNÍ MĚSTO BRNO, Dominikánské nám. 196/1, 602 00 Brno		ZAK. Č. 20797	
NÁZEV AKCE:	REKONSTRUKCE ASFALTOVÝCH CEST NA ÚSTŘEDNÍM HŘBITOVĚ MĚSTA BRNA SO301 AREÁLOVÝ ODVODŇOVACÍ SYSTÉM		DATUM	ÚNOR 2022
NÁZEV OBJEKTU:			FORMÁT	2 x A4
			MĚŘITKO	1:10
			STUPEŇ	PDPS
		ZAK. ČÍSLO	200180	
NÁZEV VÝKRESU:	DETAIL ULOŽENÍ ŽLÁBKU		Č. SOUPRAVY	Č. VÝKRESU
				09